

OORLOGSDOCUMENTEN VAN DE FAMILIE

ROBERT BRACKE – J. DE MAERTELAERE

Robert is ook een grote lezer en kreeg volgend boek als geschenk:

Wandelen door Gent 1903 – 1918 Van wereldtentoonstelling tot wereldoorlog.

Auteur: Peter Jacobs & Erwin De Decker

Uitgeverij: Lannoo Tielt 2013 D/2013/45/204 – NUR 688 ISBN: 978 – 94 – 014 – 0406 - 8

Robert en Jaqueline fietsen graag. Grotere routes worden per auto aangedaan.

Ontdek de WO I sites (zie www.100jaargroteoorlog.be) en www.toerismewesthoek.be)

Koning Albert I monument

Nieuwpoort



Aan het sluizencomplex staat het gedenkteken voor de Belgische frontsoldaten en hun aanvoerder Koning Albert I. Dit monument kwam er op initiatief van de nationale (oud)strijdersbond in 1938. Het is opgetrokken uit klei, gedolven langs de IJzer.

Menenpoort

Ieper



De Menenpoort kan beschouwd worden als het algemene symbool voor de Eerste Wereldoorlog. Het monument is een ontwerp van Sir Reginald Blomfield. Hij ontwierp dit gedenkteken als een klassieke triomfboog. Maar de Menenpoort is ook een 'memorial to the missing'.

Guynemer Monument

Langemark-Poelkapelle



In het centrum van Poelkapelle vind je het Guynemer monument, als eerbetoon aan de Franse piloot Georges Guynemer. Hij is met 53 luchtgevecht overwinningen terecht een pionier in de oorlogsluchtvaart. Op 11 september 1917 haalden Duitse troepen Guynemer neer boven Poelkapelle.

Canadees Monument

Langemark-Poelkapelle



Het Canadian Forces Memorial St. Julien, beter bekend als de 'Canadien' of 'The Brooding Soldier', herdenkt de rol van de Canadese soldaten tijdens de Tweede Slag bij Ieper. 2000 militairen lieten hier het leven bij de eerste gasaanval.

Monument aux soldats français

Heuvelland



Op de top van de Kemmelberg staat sinds 1932 een gedenkzuil als herinnering aan de vele Franse gesneuvelde soldaten. Zij vochten hier in april 1918 tijdens de Slag om de Kemmelberg. Dit 'Monument aux Soldats Français' symboliseert de Romeinse overwinninggodin Victoria.

Saint George's Memorial Church

Ieper



Deze Anglicaanse kerk is gebouwd in 1928-29 naar de plannen van de Londense architect Sir Reginald Blomfield. Deze 'Herinneringskerk' herbergt tal van herinneringen aan de Eerste Wereldoorlog. Tot zelfs het meubilair werd alles door Britse verenigingen, regimenten of individuen geschonken.

- *Belgische begraafplaatsen*

Belgische Militaire Begraafplaats Steenkerke

Veurne



In Steenkerke, nabij Veurne, vind je een Belgische militaire begraafplaats. Hier liggen 508 Belgische soldaten begraven. Tijdens WO I was Steenkerke voorzien van een ziekenzaal. Soldaten die hier overleden, werden begraven op deze begraafplaats.

Belgische Militaire Begraafplaatsen Oeren

Alveringem



Rond het kerkje van de Alveringemse deelgemeente Oeren, ontstond tijdens WO I een militaire begraafplaats. Hier liggen 508 Belgische soldaten begraven. Ooit stonden hier heel wat heldenhuldezerkjes, gekenmerkt door de letters AVV-VVK.

Belgische Militaire Begraafplaats Westvleteren

Vleteren



Franse soldaten startten met de aanleg van deze begraafplaats in de herfst van 1914. Pas vanaf juni 1916 krijgen gesneuvelde Belgische soldaten hier ook een laatste rustplek. Na de oorlog breidde deze begraafplaats uit met graven van Belgische soldaten.

Belgische Militaire Begraafplaats Keiem

Diksmuide



Deze begraafplaats in Keiem werd pas aangelegd na de Eerste Wereldoorlog. Hier vind je de graven terug van bijna 590 Belgische soldaten die sneuvelden in de omgeving van Diksmuide. Een groot aantal van deze soldaten liet het leven bij gevechten om Keiem op 18 en 19 oktober 1914.

Belgische Militaire Begraafplaats Houthulst

Houthulst



Deze militaire begraafplaats aan de rand van het bos van Houthulst ontstond na de Eerst Wereldoorlog. De 1723 Belgische graven zijn afkomstig uit veldgraven en kleinere begraafplaatsen uit de omgeving. De meeste soldaten sneuvelden op 28 of 29 september 1918, tijdens het Eindoffensief.

Belgische Militaire Begraafplaats De Panne

De Panne



Achter de gemeentelijke begraafplaats van De Panne vind je de grootste Belgische militaire begraafplaats in West-Vlaanderen. Hier liggen ongeveer 3370 Belgische soldaten begraven. Tijdens de Eerste Wereldoorlog deed het hotel l'Océan in De Panne dienst als hospitaal.

Belgische Militaire Begraafplaats Adinkerke

De Panne



Aan de kust in Adinkerke vind je deze Belgische militaire begraafplaats. Ze is in het begin van WO I ontstaan, als uitbreiding van het bestaande kerkhof. In de periode 14-18 bevond het militaire hospitaal Cabour zich in Adinkerke.

Belgische Militaire Begraafplaats Hoogstade

Alveringem



Soldaten die tijdens de oorlog overleden in het nabij gelegen militair hospitaal Clep, werden op deze begraafplaats in Hoogstade bijgezet. In 1968 breidde deze begraafplaats uit met 117 Belgische graven vanop de opgeheven militaire begraafplaats in Reninge.

Belgische Militaire Begraafplaats Ramskapelle

Nieuwpoort



Vlakbij het fietspad de Frontzate, ligt de Belgische militaire begraafplaats van Ramskapelle. Deze begraafplaats ontstond na de oorlog. Veldgraven uit het onder water gezette gebied en graven vanop gemeentelijke begraafplaatsen uit de buurt werden samengevoegd.

Belgische Militaire Begraafplaats Brugge

Brugge



Deze kleine begraafplaats in de Brugse deelgemeente Assebroek telt 611 graven. Hier rusten Belgische soldaten die het leven lieten tijdens het Bevrijdingsoffensief van oktober 1918. Deze begraafplaats is onderdeel van de Centrale Begraafplaats van Assebroek.

Thematische fietsroutes



De Mijenslag van 1917

Vrij snel na het begin van de Eerste Wereldoorlog liepen de vijandige frontlinies vast. Tussen Ieper en Mesen slingerde het front zich in een omgekeerde S-vorm door de heuvels. Om een doorbraak te forceren ondergraven de Britten de Duitse stellingen om ze tot ontploffing te brengen. Op 7 juni 1917 exploderen ondergrondse mijnen in wat tot dan toe de grootste door de mens veroorzaakte ontploffing was. De themafietstocht 'De Mijenslag van 1917' laat je kennis maken met het verhaal en de landschappelijke relictten van deze opmerkelijke gebeurtenis tijdens de Eerste Wereldoorlog.

Startplaats: Hill 60, Zwarteleenstraat 8902 Zillebeke (Ieper)

Lengte: 28,6 km

Bestel de thematische fietstocht [De Mijenslag van 1917](#)



Ieperboog

Eind oktober 1914 was de omgeving van Ieper het allerlaatste stukje van het westelijke front waar de tegenstanders uit WO I in het open veld tegenover elkaar stonden. Maar ook hier liep het front uiteindelijk vast. Veel landschappelijke elementen bewezen al vlug hun strategisch

belang en vormden het decor voor een van de bloedigste veldslagen ooit. Deze themafietstocht verkent in wijzerzin de Ypres Salient en linkt het hedendaagse uitzicht van het landschap aan de historische feiten door middel van authentieke en hedendaagse luchtfoto's.

Startplaats: Bezoekerscentrum voor Ieper en de Westhoek, Grote Markt 34 8900 Ieper

Lengte: 35,2 km

Bestel de thematische fietstocht [Ieperboog](#)




Nooit meer Oorlog

Eind oktober 1914 liep het front aan de IJzer vast. De Belgische soldaten hadden zich moeten terugtrekken tot in de Westhoek. De IJzer was de laatste verdedigingslijn, waar de Belgen de Duitse aanvallen probeerden af te slaan. Tot Koning Albert I besliste de sluizen van Nieuwpoort te openen. De IJzervlakte kwam onder water te staan en de Belgische soldaten hielden zo het laatste stukje België in handen. Deze thematocht 'Nooit meer Oorlog' neemt je mee langs de herinneringen van Belgische soldaten aan het IJzerfront. Aan de andere kant van de IJzer maak je kennis met een aantal Duitse sites uit WO I.

Startplaats: Dienst voor Toerisme Diksmuide, Grote Markt 8600 Diksmuide

Lengte: 37,5 km

Bestel de thematische fietstocht [Nooit meer Oorlog](#)




POProute

Deze fietstocht gaat terug naar de sporen van de Eerste Wereldoorlog achter het front. Poperinge (of POP zoals de uitheemse troepen zegden) en de omliggende dorpen werden vier jaar lang overspoeld door soldaten. Al deze militairen stonden in de loopgraven weinige kilometers verder. In POP, dichtbij de burgerbevolking kwamen ze telkens voor enkele dagen rusten. Deze fietstocht gaat langs vele begraafplaatsen, maar je komt vooral dichtbij de verhalen van hoe de soldaten deze oorlog ondergingen en hoe ze weer mens onder de mensen probeerden te worden.

Startplaats: Dienst voor Toerisme Poperinge, Grote Markt 1 8970 Poperinge

Lengte: 34 km


Bestel de thematische fietstocht [POProute](#)



Vredesroute

De 'Vredesfietsroute' staat volledig in het teken van de Eerste Wereldoorlog. Het traject neemt je mee langsheen de Ypres Salient, de voormalige frontlijn rond Ieper, maar ook Zonnebeke en Langemark komen aan bod. Het grote aantal begraafplaatsen op deze route herinnert aan de bloedige slagen die hier tijdens WO I werden uitgevochten. Je bemerkt meteen ook het grote belang van de heuvels zoals Hill 60 en Hill 62. Breng zeker ook een bezoekje aan het Essex Farm Cemetery. Hier ontstond het wereldberoemde gedicht 'In Flanders Fields'. **Startplaats:** Grote Markt 8900 Ieper. **Lengte:** 45 km

Wandelroutes




Kraters en Mijnen wandelroute

Het heuvelachtige gebied rond Wijtschate was op 7 juni 1917 het decor voor de Mijnenlag. Die dag kwamen 19 dieptemijnen tot ontploffing als aanval op de Duitse stellingen. Op deze wandelroute kan je vandaag nog enkele kraters van deze mijnen bemerken. In en rond Wijtschate ontdek je van dichtbij het verhaal van de Mijnenlag. Je komt er ook langs enkele militaire begraafplaatsen en WO I restanten, waarbij je intussen kan genieten van het prachtige panorama op dit glooiende gebied.

Startplaats: Sint-Medarduskerk 8953 Wijtschate

Lengte: 7 km

Bestel de [Kraters en Mijnen wandelroute](#)




Koolhof wandelroute

Deze wandelroute laat je kennis maken met de geschiedenis van Nieuwpoort en WO I. Je verkent het centrum en de historische waterlopen, die tijdens de Eerste Wereldoorlog een cruciale rol hebben gespeeld. Onderweg kom je langs het Sluizencomplex en het Koning Albert-I monument. Het parcours neemt je verder mee langs de polders en de Koolhofvaart, genoemd naar een hoeve langs deze waterloop.

Startplaats: Marktpllein 8620 Nieuwpoort Stad

Lengte: 8,9 km

Bestel de [Koolhof wandelroute](#)




Drie Grachten wandelroute

In het gebied rond Merkem ontdek je met deze wandelroute het unieke landschap van de broeken. Deze open en vlakke weilanden tonen je de schitterende vergezichten van dit gebied. Het traject loopt langs een aantal waterlopen, waar het aangenaam wandelen is. Zoals de naam van de wandelroute aangeeft, kom je onderweg voorbij de historische site Drie Grachten. Hier werden tijdens WO I bloedige gevechten geleverd tussen Duitse, Franse en Belgische soldaten.

Startplaats: Kasteel van Merkem, Westbroekstraat 8650 Merkem

Lengte: 6,5 km

Bestel de [Drie Grachten wandelroute](#)




Pannendorp wandelroute

Deze wandelroute verkent het landschap aan beide zijden van de Lovaart, in de omgeving van Alveringem. De naam van de route verwijst naar de dakpannenfabriek die hier in de 18de eeuw floreerde. Dit stukje Westhoek toont je het vlakke landschap waar ook een aantal restanten uit de Eerste Wereldoorlog te zien zijn. Halverwege de wandeling kom je voorbij de site 'Pannendorp', waar een landschapskunstwerk de loopgraven uit 14-18 symboliseert.

Startplaats: Mout en Brouwhuis De Snoek, Fortem 40 8690 Alveringem

Lengte: 8,1 km

Bestel de [Pannendorp wandelroute](#)



Galgebossen wandelroute

Op de grens tussen Ieper en Poperinge liggen de Galgebossen, een overblijfsel van een uitgestrekt woud uit de Middeleeuwen. Deze wandelroute neemt je mee in en rond de bossen, waar je meer leert over de geschiedenis en over de unieke fauna en flora van dit stukje natuur. Onderweg kom je langs een Britse begraafplaats. Ook de Plankenroute, een belangrijke verbindingsweg uit WO I, herinnert je aan het oorlogsverleden.

Startplaats: Bosparking, Gasthuisstraat 8906 Elverdinge

Lengte: 6,5 km **Bestel de [Galgebossen wandelroute](#)**




Heksen wandelroute

Het dorp Beselare is ook wel gekend als het heksendorp. Deze wandelroute staat volledig in het teken van deze figuren. Het parcours laat je kennis maken met de verhalen en legendes van toverkollen, tovenaressen en andere duistere zielen. Deze route neemt je ook mee naar de geschiedenis van de Eerste Wereldoorlog. In het Doelbos ontdek nog een aantal WO I relictten die wijzen op de veldslagen uit 1914-1918.

Startplaats: Beselareplaats 8980 Beselare

Lengte: 8,5 km

Bestel de [Heksen wandelroute](#)




Sint-Sixtus wandelroute

Deze wandelroute neemt je mee in het verhaal van de Sint-Sixtusabdij van West-Vleteren. Je leert er meer over de paters en de trappisten. Onderweg verken je de rustige omgeving van Poperinge, waar een lappendeken aan verschillende landschappen voor je openvalt. Halverwege de route kom je voorbij een Britse begraafplaats, die in alle rust en eenzaamheid herinnert aan de gebeurtenissen van de Eerste Wereldoorlog in dit gebied.

Starplaats: Ontmoetingscentrum De Vrede, Donkerstraat 13 8640 Vleteren **Lengte:** 7,1 km


Toeristische autoroutes 14-18



-
- Autoroutes

Ook met de auto of moto kan je het oorlogslandschap in de Westhoek ontdekken. Westtoer ontwikkelt naar aanleiding van 100 jaar

WO I, 6 nieuwe autoroutes in het thema van de Eerste Wereldoorlog. Vanaf het najaar 2012 kan je in de Westhoek de eerste WO I autoroute afrijden. De andere 5 routes zullen op regelmatige basis openen in 2013 en 2014.



Ypres Salient route

De Ieperboog, ook bekend als de 'Ypres Salient' was een boogvormige uitstulping in de frontlijn. De Duitsers bezetten de hoogtes die zich in een halve cirkel rond Ieper bevonden. De Britse frontlinie had hierbij het nadeel dat ze uit diverse richtingen onder vuur kon liggen. In dit gebied werd hevig gevochten, want het was de meest kwetsbare plaats in de Westhoek waar een aanval een doorbraak kon forceren. De Ieperboog autoroute brengt je naar de belangrijkste sites en monumenten van dit front, en voert je terug naar de verhalen van John Mc Crae, George Guynemer, Passendale, Tyne Cot Cemetery , Hill 60...

Bestel de [Ypres Salient autoroute](#)



IJzerfrontautoroute

De IJzerfrontautoroute verkent de regio tussen Nieuwpoort en Diksmuide en laat je kennis maken met het thema van de onderwaterzetting en de Duitse bezetting achter het front.

Verder kan u ook nog andere routes bestellen:

Frontleven (Poperinge – Heuvelland.)

Pionier (Zonnebeke – Wervik – Komen en Wervicq sud in Frankrijk.)

Vrij vaderland (Veurne.)

Niemandslaan (Diksmuide – Langemark – Poelkapelle.)